

URBANISTIČKI PLAN UREĐENJA ZONE REZIDENCIJALNOG STANOVANJA MATERADA - MALI MAJ

KORIŠTENJE I NAMJENA POVRŠINA

1

1:1000

PRIJEDLOG PLANA ZA PONOVNU JAVNU RASPRAVU





GRANICE

-  GRANICA OBUHVATA PLANA
-  GRANICA POVRŠINE POJEDINE NAMJENE UNUTAR OBUHVATA PLANA

POVRŠINE ZA RAZVOJ I UREĐENJE

-  STAMBENA NAMJENA - REZIDENCIJALNO STANOVANJE
-  JAVNA I DRUŠTVENA NAMJENA
-  GOSPODARSKA NAMJENA - UGOŠTITELJSKO TURISTIČKA
-  SPORTSKO REKREACIJSKA NAMJENA - SPORT
-  JAVNE ZELENE POVRŠINE

PROMET

-  RUBNIK I OS PROMETNE POVRŠINE
-  OSTALI ELEMENTI PROMETNE POVRŠINE
-  JAVNO PARKIRALIŠTE
-  PJEŠAČKA POVRŠINA

| | |
|-------------------------------------------------------------------------------------------------------------------------------------|------------------------------------------------------------------------------|
| Županija/Grad Zagreb | ISTARSKA ŽUPANIJA |
| Općina/Grad | GRAD POREČ |
| Naziv prostornog plana: | URBANISTIČKI PLAN UREĐENJA ZONE REZIDENCIJALNOG STANOVANJA MALI MAJ-MATERADA |
| Naziv kartografskog prikaza: | KORIŠTENJE I NAMJENA POVRŠINA |
| Broj kartografskog prikaza: | 1 |
| Mjerilo kartografskog prikaza: | 1:1000 |
| Odluka o izradi plana (službeno glasilo): | Odluka predstavničkog tijela o donošenju plana (službeno glasilo): |
| Službeni glasnik Grada Poreča, br. 6/11 | Službeni glasnik Grada Poreča, br. |
| Javna rasprava (datum objave): | Javni uvid održan: |
| 22. siječnja 2013. | od: 30. siječnja 2013. do: 28. veljače 2013. |
| Pečat tijela odgovornog za provođenje javne rasprave: | Odgovorna osoba za provođenje javne rasprave: |
| | Damir Hrvatin, dipl.ing.arh. |
| Suglasnost na plan prema članku 88. Zakona o prostornom uređenju i gradnji (Narodne novine br. 76/07, 38/08, 55/11, 90/11 i 50/12): | |
| Klasa: | |
| Ur. broj: | |
| Pravna osoba/tijelo koje je izradio plan: | arhetip21 d.o.o. |
| ARHETIP 21 d.o.o. | Poreč, Vukovarska 7 |
| Pečat pravne osobe/tijela koje je izradio plan: | Odgovorna osoba: |
| | Robert Rabec, dipl.ing.arh. |
| Koordinator plana: | Damir Hrvatin, dipl.ing.arh. i Robert Rabec, dipl.ing.arh. |
| Stručni tim u izradi plana: | Stručni konzultant: |
| Robert Rabec dipl.ing.arh. | |
| Anamarja Tubaković, dipl.ing.arh. | |
| Damir Karabesić, mag.ing.aedif. | |
| Pečat predstavničkog tijela: | Predsjednik predstavničkog tijela: |
| | Ediljo Kodan |
| Istovjetnost ovog prostornog plana s izvornikom ovjerava: | Pečat nadležnog tijela: |
| | |
| (ime, prezime i potpis) | |

